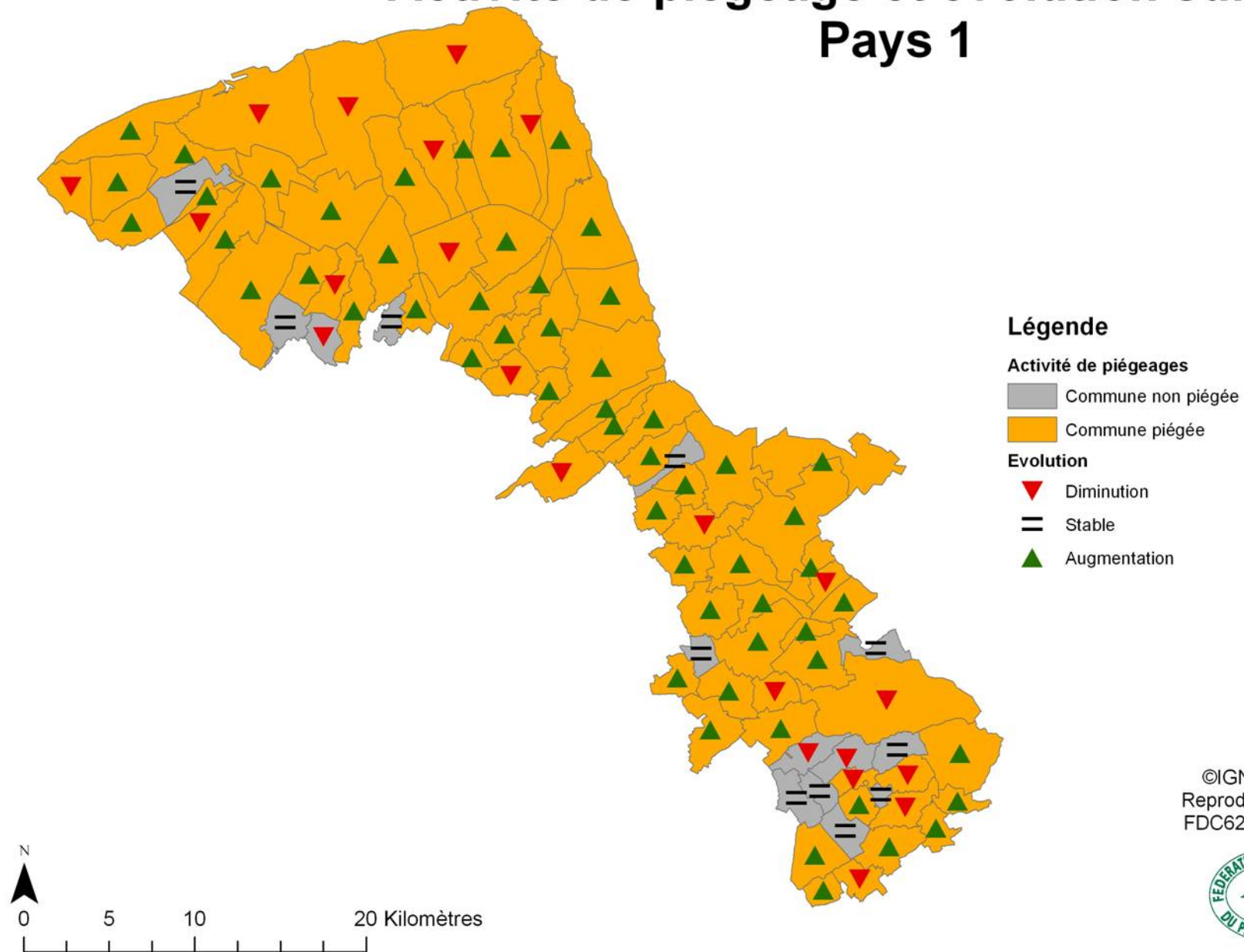


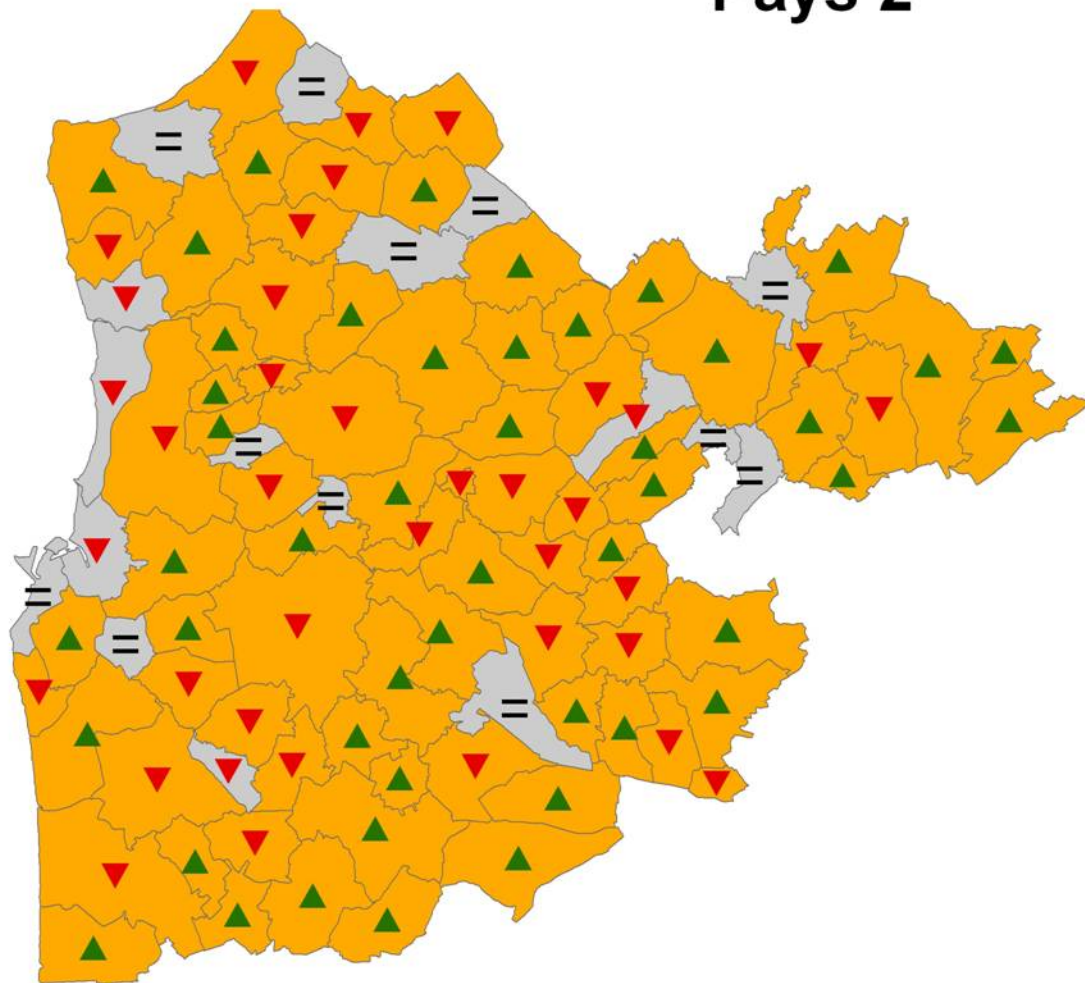
# Activité de piégeage et évolution sur 3 ans Pays 1



©IGN-BD Carto®  
Reproduction Interdite  
FDC62/BE/Août 2009



# Activité de piégeages et évolution depuis 3 ans Pays 2



## Légende

Evolution  
symbole



Activité de piégeages

F6

 Commune non piégée

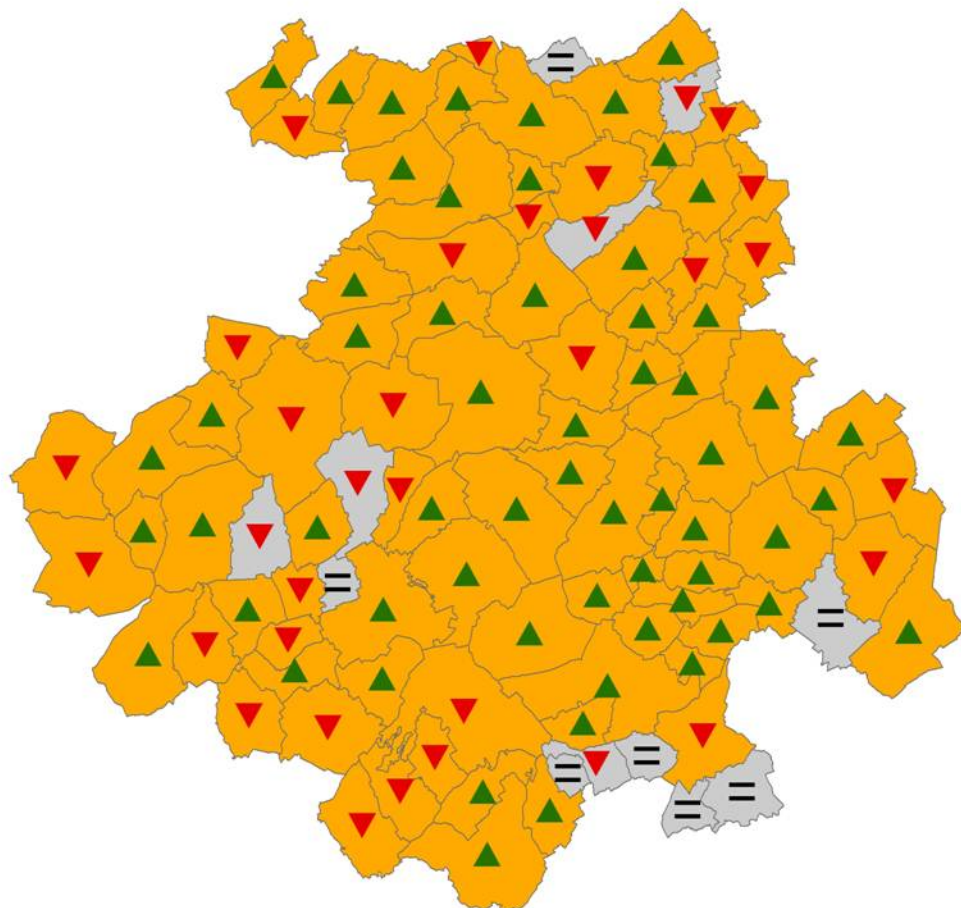
 Commune piégée



©IGN-BD Carto®  
Reproduction Interdite  
FDC62/BE/Août 2009



# Activité de piégeage et évolution sur 3 ans Pays 3



## Légende

### Activité de piégeages

■ Commune non piégée

■ Commune piégée

### Evolution

▼ Diminution

= Stable

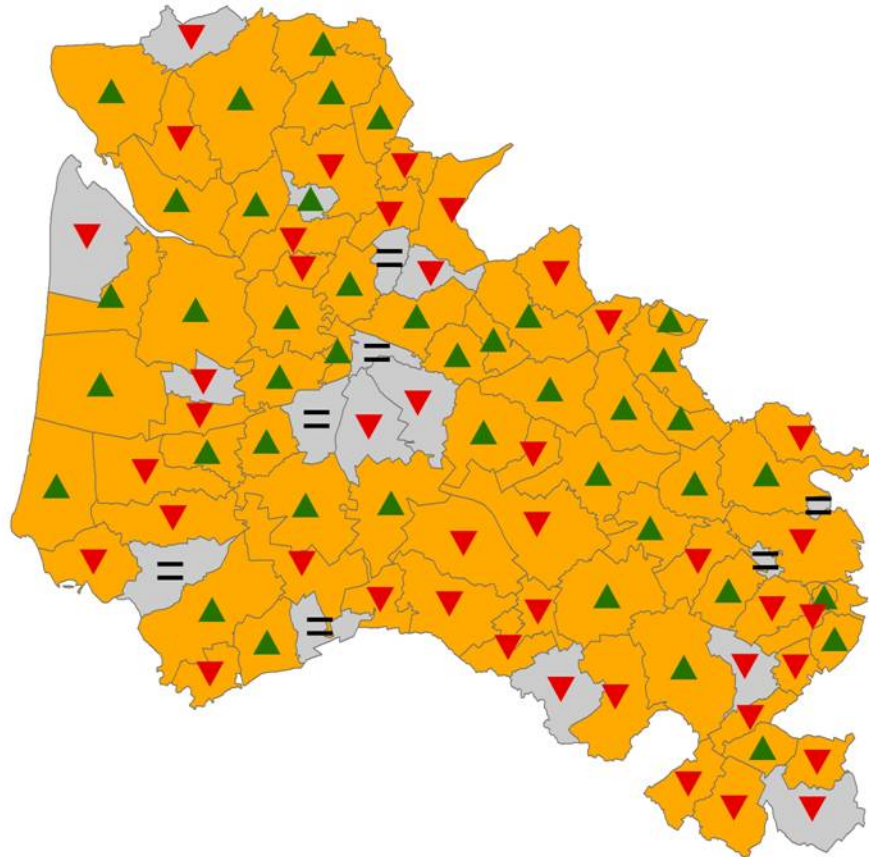
▲ Augmentation



©IGN-BD Carto®  
Reproduction Interdite  
FDC62/BE/Août 2009



# Activité de piégeage et évolution sur 3 ans Pays 4



## Légende

### Activité de piégeage

■ Commune non piégée

■ Commune piégée

### Evolution

▼ Diminution

= Stable

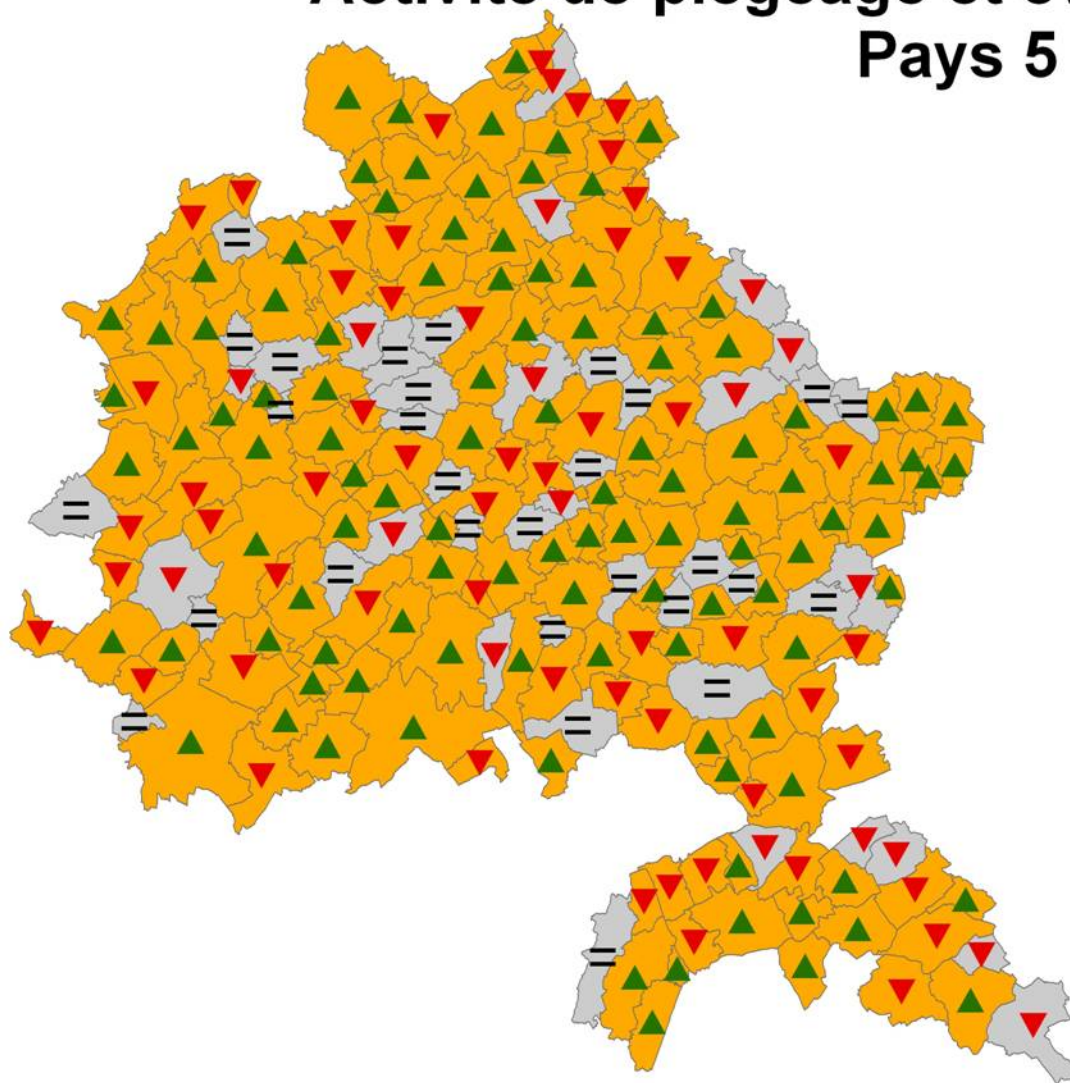
▲ Augmentation



©IGN-BD Carto®  
Reproduction Interdite  
FDC62/BE/Août 2009



# Activité de piégeage et évolution sur 3 ans Pays 5



## Légende

### Activité piégeage

■ Commune non piégée

■ Commune piégée

### Evolution

▼ Diminution

= Stable

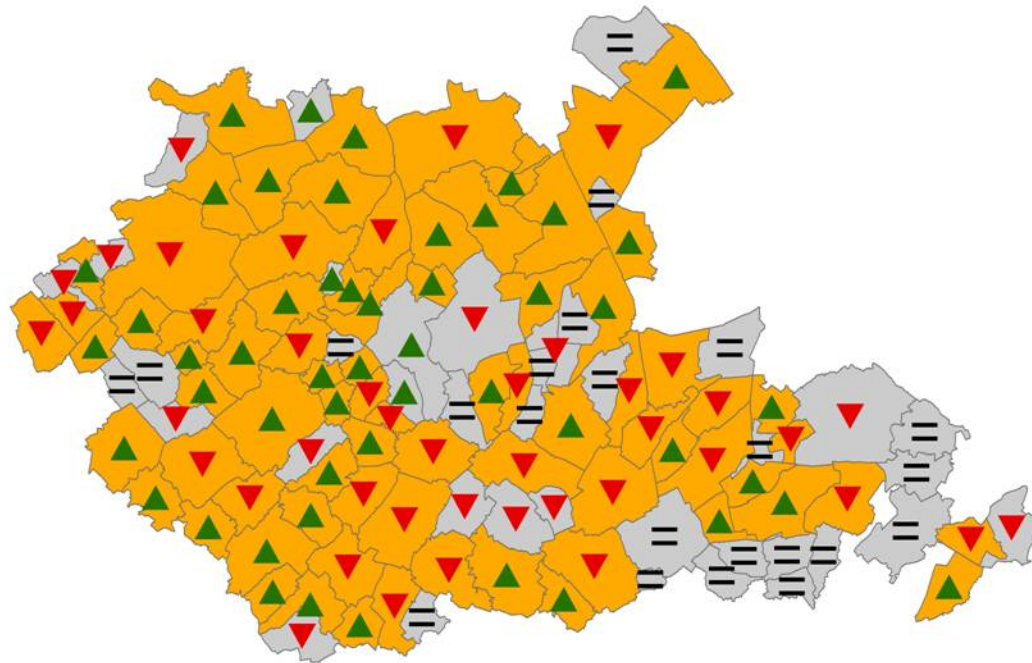
▲ Augmentation



©IGN-BD Carto®  
Reproduction Interdite  
FDC62/BE/Août 2009



# Activité de piégeage et évolution sur 3 ans Pays 6



## Légende

### Activité de piégeage

■ Commune non piégée

■ Commune piégée

### Evolution

▼ Diminution

= Stable

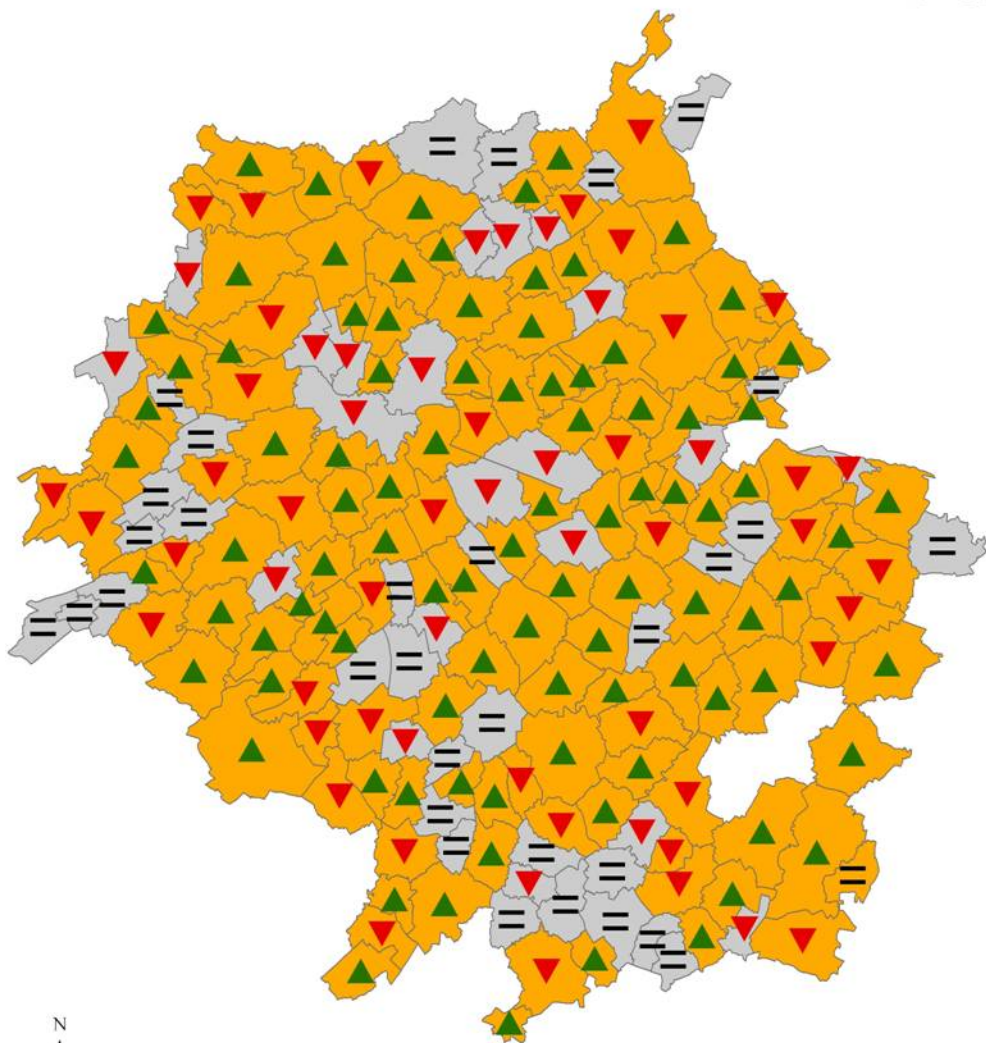
▲ Augmentation



©IGN-BD Carto®  
Reproduction Interdite  
FDC62/BE/Août 2009



# Activité de piégeage et évolution sur 3 ans Pays 7



## Légende

### Activité de piégeage

■ Commune non piégée

■ Commune piégée

### Evolution

▼ Diminution

= Stable

▲ Augmentation



©IGN-BD Carto®  
Reproduction Interdite  
FDC62/BE/Août 2009



## Communes piégées

	<b>2005/2006</b>	<b>2006/2007</b>	<b>2007/2008</b>
<b>Pays 1</b> (91 communes)	<b>(67) soit 74%</b>	<b>(64) soit 70%</b>	<b>(75) soit 82%</b>
<b>Pays 2</b> (97 communes)	<b>(74) soit 76%</b>	<b>(73) soit 75%</b>	<b>(80) soit 82%</b>
<b>Pays 3</b> (100 communes)	<b>(76) Soit 76%</b>	<b>(80) Soit 80%</b>	<b>(88) Soit 88%</b>
<b>Pays 4</b> (91 communes)	<b>(74) Soit 81%</b>	<b>(71) Soit 78%</b>	<b>(74) Soit 81%</b>
<b>Pays 5</b> (210 communes)	<b>(143) Soit 68%</b>	<b>(129) Soit 61%</b>	<b>(163) Soit 78%</b>
<b>Pays 6</b> (119 communes)	<b>(79) Soit 66%</b>	<b>(72) Soit 60%</b>	<b>(80) Soit 67%</b>
<b>Pays 7</b> (189 communes)	<b>(150) Soit 79%</b>	<b>(110) Soit 58%</b>	<b>(136) soit 72%</b>
<b>Dpt</b>	<b>(663) soit 74%</b>	<b>(599) soit 76%</b>	<b>(696) soit 78%</b>